

# Avec **KARTATOO** je voyage à moindre coût



**KARTATOO mensuel**

**KARTATOO**  
jusqu'à **45%**  
d'économie

sur le cumul de vos abonnements  
**TER + Bus + Tramway**

Edition : Juin 2018



Avec  
**KARTATOO**  
je voyage  
à moindre coût

Les avantages  
de **KARTATOO**

L'abonnement **KARTATOO** permet d'emprunter de façon illimitée, à la fois les transports urbains et le réseau régional (TER) des départements de l'Aude, du Gard, de l'Hérault, de la Lozère et des Pyrénées Orientales.

**KARTATOO** permet de voyager entre plusieurs zones et/ou de voyager à l'intérieur d'une seule et même zone.

Deux formules sont disponibles :

**KARTATOO<sup>PRO</sup>** pour Tous.

**KARTATOO<sup>ÉT</sup>UDES** pour tous les jeunes de moins de 26 ans au 1<sup>er</sup> septembre de l'année en cours, effectuant des études dans un établissement d'enseignement privé ou public (y compris les apprentis).

**KARTATOO** existe en version mensuelle ou annuelle. Avec la formule annuelle, choisissez la simplicité et faites des économies. Payez tous les mois par prélèvement automatique et recevez par courrier votre abonnement ! En plus, vous pourrez voyager pendant toutes les vacances scolaires, même les vacances d'été ! (demandez la brochure Kartatoo annuel).

Voyagez **tous les jours** en TER de façon **illimitée** sur le trajet choisi (arrêts possibles dans les gares situées entre votre gare de départ et votre gare d'arrivée).

Voyagez **tous les jours** de façon **illimitée** sur le **réseau urbain** de votre zone de départ et de votre zone d'arrivée.

**KARTATOO**  
jusqu'à **45%**  
**d'économie**

sur le cumul  
de vos abonnements  
TER + Bus + Tramway.



**50%**

Bénéficiez **EN PLUS**  
de **50 % DE RÉDUCTION** pour tous vos  
voyages en TER dans les départements de  
l'Aude, du Gard, de l'Hérault, de la Lozère et  
des Pyrénées Orientales sur présentation  
d'un coupon Kartatoo en cours de validité.

## L'abonnement **KARTATOO**

**Vous effectuez des trajets entre les zones suivantes** : Agde, Alès, Beaucaire, Béziers, Carcassonne, Génolhac, Le Grau-du-Roi, Lunel, Montpellier, Narbonne, Nîmes, Perpignan, Port-la-Nouvelle, Sète, Saint-Géniès-de-Malgoirès, Vauvert ; l'abonnement Kartatoo est proposé au format billettique.

**Votre abonnement Kartatoo sera composé :**

- d'une carte nominative (d'un montant de 8€ à l'adhésion), avec photo sur laquelle vous rechargez tous les mois votre abonnement
- d'une contremarque papier qui vous sera utile sur certains réseaux de transport urbain

Sur les autres zones des départements de l'Aude, du Gard, de l'Hérault, de la Lozère et des Pyrénées Orientales, l'abonnement Kartatoo vous sera délivré sous format classique. Il sera composé d'une carte nominative avec photo et d'un coupon mensuel.

Comment  
se procurer  
la carte et  
les coupons  
mensuels

**KARTATOO ?**

La carte **KARTATOO** est à demander aux guichets sur :

- Remise d'une photocopie d'une pièce d'identité.
- Remise d'une photo d'identité.
- Remise du formulaire ci-contre dûment rempli.

Pour **KARTATOO****ÉTUDES**, remise d'un certificat de scolarité ou du formulaire ci-contre visé par votre établissement d'enseignement.

La carte **KARTATOO** billettique vous sera envoyée directement à votre domicile.

Pour les autres abonnements la carte est délivrée directement au guichet.

## Le prix est en fonction du nombre de zones traversées

- **KARTATOO** est un abonnement mensuel, **zonal**<sup>(1)</sup> et **intermodal** pour les trajets quotidiens.
- Il permet au voyageur d'emprunter les réseaux urbains des agglomérations et le réseau régional ferroviaire (TER) des départements de l'Aude, du Gard, de l'Hérault, de la Lozère et des Pyrénées Orientales.
- La région se décompose en plusieurs "zones", autour des voies ferrées régionales.
- Le prix de l'abonnement dépend du nombre de zones traversées.

<sup>(1)</sup>zonal : découpage géographique en différentes zones.

## Les tarifs de KARTATOO

	<b>KARTATOO<sup>PRO</sup></b>	<b>KARTATOO<sup>ÉTUDES</sup></b>
1 zone	<i>Prix de l'abonnement urbain<sup>(2)</sup></i>	
2 zones	81,70 €	67,90 €
3 zones	112,90 €	87,30 €
4 zones	141,80 €	105,50 €
5 zones	178,50 €	128,20 €
6 zones	205,40 €	142,80 €
7 zones	232,90 €	157,70 €
8 zones <sup>(3)</sup>	251,20 €	169,20 €

Prix valables au 03 juillet 2018

<sup>(2)</sup> Prix de l'abonnement mensuel du réseau urbain correspondant. Le titre sur "1 seule zone" est disponible sur les zones de Montpellier, de Nîmes et de Perpignan. Se renseigner auprès des réseaux urbains et aux guichets des gares, des zones correspondantes.

<sup>(3)</sup> Pour plus de 8 zones se référer aux guichets des gares.

## Exemples

- Si vous achetez un **KARTATOO<sup>PRO</sup> 1 zone**, sur la zone de **Perpignan** (prix de l'abonnement mensuel du réseau urbain correspondant), vous pouvez emprunter les TER pendant un mois à l'intérieur de la zone de Perpignan (Le Soler, Perpignan, Rivesaltes et St-Félicien-d'Avall), ainsi que le réseau CTPM sur toute l'agglomération de Perpignan.
- Si vous achetez un **KARTATOO<sup>PRO</sup>** sur **Lunel-Montpellier** (81,70€), vous pouvez emprunter les TER pendant un mois de la zone de Lunel à la zone de Montpellier. Vous pouvez également utiliser le réseau TaM sur toute l'agglomération de Montpellier, ainsi que le réseau urbain de la Communauté de Commune du Pays de Lunel.

## Où se renseigner ?

Se renseigner aux **guichets des gares SNCF** des départements de l'Aude, du Gard, de l'Hérault, de la Lozère et des Pyrénées Orientales, aux guichets des réseaux urbains et à **Contact TER** au 0800 31 31 31 (service et appel gratuits).

## Validation à bord des réseaux de transports urbains

**Attention, sur certains réseaux de transport urbain, vous devez valider votre carte **KARTATOO** billettique à chaque montée.**

## Des services en +

- **Ter Flash Traffic** : pour être informé en temps réel par sms ou email des événements majeurs sur votre ligne (incident, travaux, grèves, etc.) Inscrivez-vous au 0800 31 31 31.

Pour garder le contact:

- Restez informé partout et 24h/24 grâce à l'application SNCF (application gratuite)

- Suivez-nous sur twitter: @TER\_occitanie

- **Abris à vélos** : en gare de Lunel, Baillargues, Agde, Alès et Castelnaudary vous pouvez laisser votre vélo dans des abris fermés.

- **Paniers Fraîcheur** : vos fruits et légumes frais, vendus directement par le producteur, vous attendent chaque semaine dans certaines gares régionales.

Cocher la formule  
**KARTATOO** de votre choix



**KARTATOO<sup>PRO</sup>**

**KARTATOO<sup>ÉTUDES</sup>**

À remplir par l'usager **KARTATOO**

Je soussigné(e), désire souscrire un abonnement mensuel Kartatoo (1)

(2) Gare principale de départ

(2) Gare principale d'arrivée

Timbre à la date de la gare

M/Mme/Mlle (rayer les mentions inutiles)

(1)(2) Nom\*

(1)(2) Prénom\*

(1) Date de naissance\*

Adresse\*

Code postal\*

Commune\*

Téléphone domicile

(1)(2) Téléphone mobile\*

(1)(2) e-mail\*

@

(3) Pièce d'identité présentée\*

N° Pièce présentée\*

À remplir par l'employeur et/ou l'établissement scolaire/universitaire

Nom ou raison sociale

Adresse

Études suivies (pour **KARTATOO ÉTUDES**)

Certificat justificatif  
(ou certificat de scolarité)

Je certifie que les informations apportées\* ci-dessus sont exactes.

Fait le

à

Signature

- (1)  J'accepte de recevoir les actualités et bons plans TER Occitanie  
(2)  J'accepte de recevoir des informations sur le trafic sur mes lignes TER Occitanie et mon abonnement  
(3) Peut être demandée en cours de trajet par les agents de contrôle



(\* Les informations indiquées par une astérisque sont obligatoires. En l'absence de renseignement des informations obligatoires, la demande de Kartatoo ne pourra être traitée. Les autres informations demandées pourront servir - sur la base du consentement - à recevoir les actualités et bons plans et/ou l'information trafic sur les lignes TER Occitanie. La non-fourniture de ces données empêcherait SNCF Mobilités d'envoyer les informations souhaitées.


Les informations fournies dans ce formulaire feront l'objet d'un traitement informatisé. Les destinataires de ces informations sont les personnes habilitées de SNCF Mobilités (responsable de traitement TER Occitanie (ter.occitanie@sncf.fr) et DPO (dpo-sncf-mobilités@sncf.fr), de la Région Occitanie ou de leurs prestataires agréés. Les données sont conservées pendant 24 mois.


Conformément à la réglementation applicable relative au transfert, à la collecte, la conservation et la sécurité des données personnelles, et en particulier, la loi 78-17 du 6 janvier 1978 dite « informatique et libertés » modifiée et le règlement (UE) 2016/679 du Parlement européen et du Conseil du 27 avril 2016 applicable depuis le 25 mai 2018, toute personne, justifiant de son identité, peut exercer ses droits d'accès, de rectification, et d'effacement de ses données personnelles, d'un droit à la limitation du traitement, et à la portabilité de ses données, du droit d'opposition, du droit de ne pas faire l'objet d'une décision individuelle automatisée (y compris le profilage), ainsi que du droit d'introduire une réclamation auprès de la CNIL en adressant une demande à Contact TER Occitanie - BP 31025 - 34006 Montpellier Cedex 01 ou par courriel : ter.occitanie@sncf.fr.

## Cochez votre zone de départ et votre zone d'arrivée :

Une des 2 zones choisies doit comporter obligatoirement un réseau urbain.

ZONES KARTATOO	GARES OU HALTES DE LA ZONE
<input type="checkbox"/> Le Grau-du-Roi	Le Grau-du-Roi, Aigues-Mortes, St-Laurent-d'Aigouze
<input type="checkbox"/> Vauvert	Vauvert, Beauvoisin, Le Cailar, Aimargues
<input type="checkbox"/> Beaucaire	Beaucaire
<input type="checkbox"/> Génolhac	Génolhac
<input type="checkbox"/> Alès 	Alès, Grand-Combe-La-Pise, La Levade, Ste-Cécile-d'Andorge, Chamborigaud
<input type="checkbox"/> Saint Genies	Fons - St-Mamet, St-Geniès-de-Malgoirès, Nozières - Brignon, Boucoiran
<input type="checkbox"/> Nîmes 	Milhaud, St-Césaire, Nîmes, Manduel - Redessan, Générac
<input type="checkbox"/> Lunel 	Valerques - Lansarques, Lunel-Viel, Lunel, Gallarques-le-Montoux, Vergèze - Codognan, Uchaud
<input type="checkbox"/> Montpellier 	Villeneuve-lès-Maguelone, Montpellier, St-Aunès, Baillargues
<input type="checkbox"/> Sète 	Marseillan-plage, Sète, Frontignan, Vic - Mireval
<input type="checkbox"/> Agde 	Vias, Agde
<input type="checkbox"/> Béziers 	Nissan, Béziers
<input type="checkbox"/> Magalas	Magalas
<input type="checkbox"/> Bédarieux	Bédarieux, Le Bousquet-d'Orb, Lunas
<input type="checkbox"/> Narbonne 	Narbonne, Coursan
<input type="checkbox"/> Lézignan	Lézignan-Corbières
<input type="checkbox"/> Carcassonne 	Carcassonne, Couffoulens - Leuc, Verzeille
<input type="checkbox"/> Castelnaudary	Castelnaudary, Pexiora, Bram
<input type="checkbox"/> Limoux	Limoux, Limoux-Flassian, Pomas
<input type="checkbox"/> Quillan	Quillan, Campagne, Alet-les-Bains, Espérasa, Couiza - Montazels
<input type="checkbox"/> Port la Nouvelle	Port-la-Nouvelle, Leucate-la-Franqui
<input type="checkbox"/> Salses	Salses
<input type="checkbox"/> Perpignan 	Perpignan, Le Soler, St-Féliu-d'Avall, Rivesaltes
<input type="checkbox"/> Ille-sur-Têt	Ille-sur-Têt, Marquixanes, Millas, Vinça
<input type="checkbox"/> Prades-Villefranche	Prades - Molitg-les-Bains, Villefranche - Vernet-les-Bains, Ria
<input type="checkbox"/> Argelès	Argelès-sur-Mer, Elne
<input type="checkbox"/> Cerbère	Cerbère, Banyuls-sur-Mer, Collioure, Port-Vendres
<input type="checkbox"/> Villefort	Villefort
<input type="checkbox"/> La Bastide St Laurent	La Bastide - St-Laurent, Luc, Chasseradès, Belvezet
<input type="checkbox"/> Langogne	Langogne, Chapeauroux
<input type="checkbox"/> Bagnols-Chadenet	Bagnols - Chadenet, Allenc
<input type="checkbox"/> Mende 	Mende, Balsièges, Barjac
<input type="checkbox"/> Marvejols	Le Bruel, Chanac, Les Sallèles, Le Monastier - Pin-Moriès, Chirac, Marvejols
<input type="checkbox"/> Aumont-Aubrac	Aumont-Aubrac
<input type="checkbox"/> St Chély d'Apcher	St-Chély-d'Apcher
<input type="checkbox"/> Banassac - La Canourgue	Banassac - La Canourgue
<input type="checkbox"/> Séverac-le-Château	Campagnac, Séverac-le-Château, Engayresque
<input type="checkbox"/> Millau	Aguessac, Millau, Creissels, St-Georges-de-Luzençon
<input type="checkbox"/> St-Rome-de-Cernon	St-Rome-de-Cernon, St-Affrique, Tournemire - Roquefort
<input type="checkbox"/> Ceilhes	Montpaon, Ceilhes - Roqueredonde, les Cabrils

 Zone KARTATOO donnant droit au réseau de transport urbain correspondant

 KARTATOO est disponible en version 1 zone sur Nîmes, Montpellier et Perpignan

### Cadre réservé à la SNCF

Cochez le nombre de zones traversées, incluant la zone de départ et d'arrivée (se référer à la carte ci-contre)

1

2

3

4

5

6

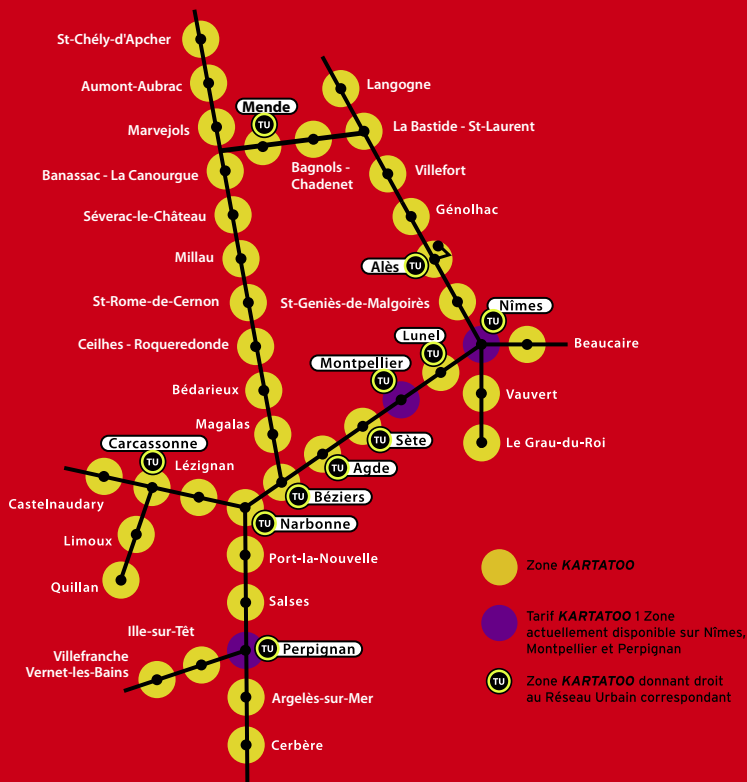
7

8

+  
de 8

Pour un choix de plus de 8 zones, indiquez le nombre de zones traversées

Avec **KARTATOO**  
je voyage à moindre coût



## CONTACT TER OCCITANIE

► N°Vert 0800 31 31 31

SERVICE ET APPEL GRATUITS

→ Du lundi au vendredi de 7 heures à 20 heures

→ Le samedi de 9 heures à 14 heures

Adressez vos courriers à l'adresse suivante :

**CONTACT TER OCCITANIE**  
BP 31025 - 34006 MONTPELLIER Cedex 01

Site internet :

[www.ter.sncf.com/occitanie](http://www.ter.sncf.com/occitanie)

**Hôtel de Région**  
site de Montpellier  
201 avenue de Pompignane - 34064 Montpellier cedex 2  
Tramway lignes 1 et 2 - Place de l'Europe  
la Région Occitanie Pyrénées - Méditerranée

SERVICE  
PUBLIC  
OCCITANIE  
TRANSPORTS



Conception graphique : Anatome - Exécution graphique : La Sentinelle - 06/2018 - Imprimé sur du papier PEFC, blanchi sans chlore issu de forêts gérées durablement.

